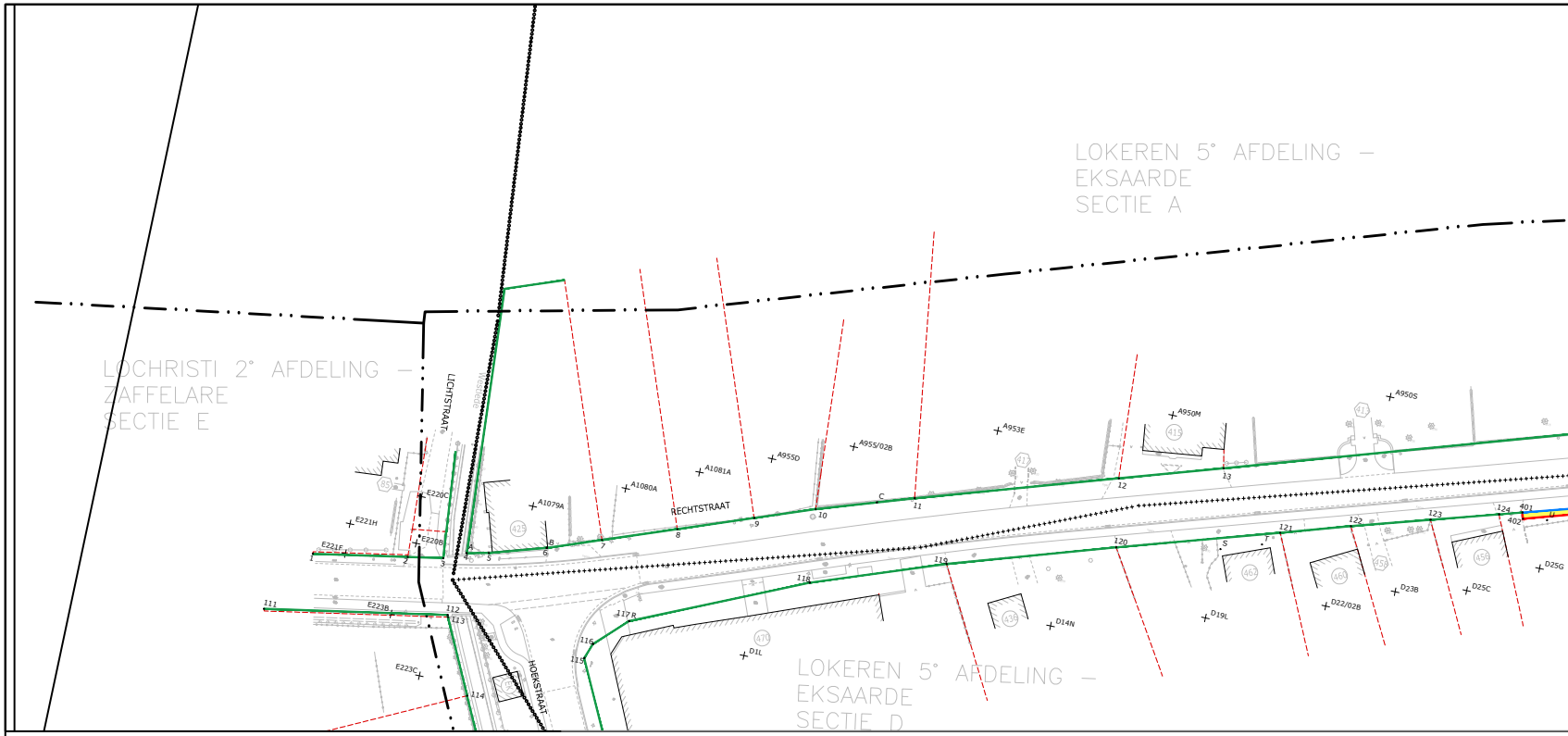

PERCEELGEGEVENS

Kadastrale gegevens				Eigenaar	Houder zakelijk recht		Aard perceel	Totale oppervlakte (m²)
Gemeente	Afdeling	Sectie	Nummer	naam	Zakelijk recht	Aandeel ZR		
LOKEREN	5	D	367P	Bauwens, Rene	Vruchtgebruik	1/1	HUIS	872
LOKEREN	5	D	367P	Bauwens, Hugo	Blote eigendom	1/2		
LOKEREN	5	D	367P	Bauwens, Els	Blote eigendom	1/4		
LOKEREN	5	D	367P	Bauwens, Ellen	Blote eigendom	1/4		
LOKEREN	5	D	366D	Bauwens, Rene	Vruchtgebruik	1/1	HUIS	569
LOKEREN	5	D	366D	Bauwens, Hugo	Blote eigendom	1/1		
LOKEREN	5	D	363E	Bauwens, Rene	Vruchtgebruik	1/1	HUIS	674
LOKEREN	5	D	363E	Bauwens, Ellen	Blote eigendom	1/2		
LOKEREN	5	D	363E	Bauwens, Els	Blote eigendom	1/2		
LOKEREN	5	D	362K	De Guchtenaere, Lander	Volle eigendom	1/1	HUIS	333
LOKEREN	5	D	362R	Van Acker, Germaine	Volle eigendom	1/1	HUIS	265
LOKEREN	5	D	362R	De Vos, Petrus	Volle eigendom	1/1		
LOKEREN	5	D	362T	Van Acker, Germaine	Volle eigendom	1/1	LANDGEBOUW	2063
LOKEREN	5	D	362T	De Vos, Petrus	Volle eigendom	1/1		
LOKEREN	5	D	362S	De Vos, Brigitta	Volle eigendom	1/1	HOEVE	2201
LOKEREN	5	A	355A	Van Hecke, Hilda	Volle eigendom	1/1	BOUWLAND	97775
LOKEREN	5	A	355A	Van Laere, Freddy	Volle eigendom	1/1		
LOKEREN	5	D	352C	Van Bastelaere, Yvonne	Volle eigendom - Volle eigendom	5/8 - 3/8	HUIS	3363
LOKEREN	5	D	352C	Van Pachterbeke, Etienne	Blote eigendom	3/56		
LOKEREN	5	D	352C	Van Pachterbeke, Martha	Blote eigendom	3/56		
LOKEREN	5	D	352C	Van Pachterbeke, Annie	Blote eigendom	3/56		
LOKEREN	5	D	352C	Van Pachterbeke, Anne	Blote eigendom	3/56		
LOKEREN	5	D	352C	Van Pachterbeke, Linda	Blote eigendom	3/56		
LOKEREN	5	D	352C	Van Pachterbeke, Anneke	Blote eigendom	3/56		
LOKEREN	5	D	352C	Van Pachterbeke, Kristof	Blote eigendom	3/56		
LOKEREN	5	D	349D	Van de Vijver, Marleen	Volle eigendom	1/1	HUIS	956
LOKEREN	5	D	347D	Van de Vijver, Els	Volle eigendom	1/1	HUIS	766
LOKEREN	5	D	338B	Behiels, Linda	Volle eigendom	1/1	HUIS	1400
LOKEREN	5	D	338B	De Wilde, Luc	Volle eigendom	1/1		
LOKEREN	5	D	338A	De Block, Huguette	Volle eigendom	1/1	HUIS	429
LOKEREN	5	D	338A	Haeck, Maurits	Volle eigendom	1/1		
LOKEREN	5	D	337B	Drieghe, Petra	Volle eigendom	1/1	HUIS	318
LOKEREN	5	D	337C	Van Bocxlaer, Tamara	Volle eigendom	1/2	HOEVE	3702
LOKEREN	5	D	337C	De Nutte, Bart	Volle eigendom	1/2		
LOKEREN	5	D	335K	Raemdonck, Sandra	Volle eigendom	1/1	HUIS	431
LOKEREN	5	D	381A	ING ASSET FINANCE BELGIUM	ERFP	1/1	BOUWLAND	18817
LOKEREN	5	D	381A	Claessens, Wim	Volle eigendom-Blote eigendomZ-ERFP	1/1		
LOKEREN	5	D	334M	De Baerdemaeker, Jacqueline	Volle eigendom	1/1	HUIS	1371
LOKEREN	5	D	332/02S	de Ridder, Willem	Volle eigendom	1/1	HUIS	294
LOKEREN	5	D	332/02R	de Ridder, Willem	Volle eigendom-Blote eigendomZ-OPSTA	1/1	GARAGEWERKP L.	3385
LOKEREN	5	D	332/02R	DRW	OPSTAL	1/1		
LOKEREN	5	D	332H	Claessens, Wim	Volle eigendom-Blote eigendomZ-ERFP	1/1	MAT.& OUT. GEB.	17650
LOKEREN	5	D	332H	ING ASSET FINANCE BELGIUM	ERFP	1/1		
LOKEREN	5	D	330R	GABIMMO	Volle eigendom	1/1	MAGAZIJN	6871
LOKEREN	5	D	326K	De Maesschalck, Rita	Volle eigendom - Volle eigendom	1/2 - 1/2	HUIS	939
LOKEREN	5	D	326K	Van Nieuwenhuyze, Andy	Blote eigendom	1/4		
LOKEREN	5	D	326K	Van Nieuwenhuyze, Wesley	Blote eigendom	1/4		
LOKEREN	5	D	330P	GABIMMO	Volle eigendom-Blote eigendomZ-OPSTA	1/1	HUIS	1478
LOKEREN	5	D	330P	De Vijlder, Kristof	OPSTAL	1/1		
LOKEREN	5	D	330P	Vermeersch, Kelly	OPSTAL	1/1		
LOKEREN	5	D	326M	De Clercq, Tanja	Volle eigendom	1/1	HUIS	916
LOKEREN	5	D	320S	Everaert, Anna	Volle eigendom	1/1	HANDELSHUIS	1420
LOKEREN	5	D	322W	Van Parys, Annie	Volle eigendom	1/1	HUIS	2413
LOKEREN	5	D	322W	Van der Stede, Noël	Volle eigendom	1/1		
LOKEREN	5	D	325K	Ryssen, Leen	Volle eigendom	1/1	HUIS	1601
LOKEREN	5	D	325K	Gyssels, Bart	Volle eigendom	1/1		
LOKEREN	5	D	320V	MEVERA	Volle eigendom	1/1	BUILDING	454
LOKEREN	5	D	1L	Cnudde, Geert	Volle eigendom	1/3	MAGAZIJN	3900
LOKEREN	5	D	1L	Cnudde, Paul	Volle eigendom	1/3		
LOKEREN	5	D	1L	Cnudde, Jan	Volle eigendom	1/3		
LOKEREN	5	D	14N	De Maesschalck, Georgette	Vruchtgebruik - Vruchtgebruik	1/2 - 1/2	HUIS	2395
LOKEREN	5	D	14N	Jacob, Danny	ONB - ONB	1/1 - 1/1		
LOKEREN	5	D	14N	Jacob, Derry	ONB - ONB	1/1 - 1/1		
LOKEREN	5	D	14N	Jacob, Christa	ONB - ONB	1/1 - 1/1		
LOKEREN	5	D	317D	Everaert, Marc	Volle eigendom	1/1	HUIS	1415
LOKEREN	5	D	318G	Everaert, Marc	Volle eigendom	1/1	HUIS	1202
LOKEREN	5	D	318H	Everaert, Marc	Volle eigendom	1/1	BOUWGROND	691
LOKEREN	5	D	25G	Adriaenssens, Annie	Volle eigendom	1/1	BOUWLAND	3783
LOKEREN	5	D	25C	Adriaenssens, Annie	Volle eigendom	1/1	HUIS	255
LOKEREN	5	D	23B	De Laender, Nathalie	Volle eigendom	1/1	HUIS	1723
LOKEREN	5	D	22/02B	Doubels, Jeffrey	Volle eigendom	1/1	HUIS	459
LOKEREN	5	D	22/02B	Franck, Marianne	Volle eigendom	1/1		
LOKEREN	5	D	19L	Van Eetvelde, Annie	Vruchtgebruik	1/1	HUIS	1940
LOKEREN	5	D	19L	Duym, Etienne	Vruchtgebruik	1/1		
LOKEREN	5	D	19L	Duym, Steven	Blote eigendom	1/1		

Kadastrale gegevens			
Gemeente	Afdeling	Sectie	Nummer
LOKEREN	5	D	490C
LOKEREN	5	D	490C
LOKEREN	5	D	490C
LOKEREN	5	D	490C
LOKEREN	5	D	490D
LOKEREN	5	D	490D
LOKEREN	5	D	502D
LOKEREN	5	D	502D
LOKEREN	5	D	502D
LOKEREN	5	D	503P
LOKEREN	5	D	503P
LOKEREN	5	D	502C
LOKEREN	5	D	502C
LOKEREN	5	D	504B
LOKEREN	5	D	504B
LOKEREN	5	D	504B
LOKEREN	5	D	496B
LOKEREN	5	D	496B
LOKEREN	5	D	494E
LOKEREN	5	D	492B
LOKEREN	5	D	492B
LOKEREN	5	D	491E
LOKEREN	5	D	491E
LOKEREN	5	D	491G
LOKEREN	5	D	491G
LOKEREN	5	D	491K
LOKEREN	5	D	491K
LOKEREN	5	D	485A
LOKEREN	5	D	481D
LOKEREN	5	D	481D
LOKEREN	5	D	480D
LOKEREN	5	D	480C
LOKEREN	5	D	480C
LOKEREN	5	D	472E
LOKEREN	5	D	472E
LOKEREN	5	D	470A
LOKEREN	5	D	470A
LOKEREN	5	D	470C
LOKEREN	5	D	470E
LOKEREN	5	D	470E
LOKEREN	5	D	470A
LOKEREN	5	D	470A
LOKEREN	5	D	469B
LOKEREN	5	D	469B
LOKEREN	5	D	460C
LOKEREN	5	D	460C
LOKEREN	5	D	460D
LOKEREN	5	D	459A
LOKEREN	5	D	459A
LOKEREN	5	D	370H
LOKEREN	5	D	372E
LOKEREN	5	D	372E
LOKEREN	5	D	369V
LOKEREN	5	D	369V
LOKEREN	5	D	369R
LOKEREN	5	D	369P
LOKEREN	5	D	368E
LOKEREN	5	D	378B
LOKEREN	5	D	378B
LOKEREN	5	D	367M
LOKEREN	5	D	367M
LOKEREN	5	D	367M
LOKEREN	5	D	367M
LOKEREN	5	D	367N
LOKEREN	5	D	367N
LOKEREN	5	D	367N
LOKEREN	5	D	367N

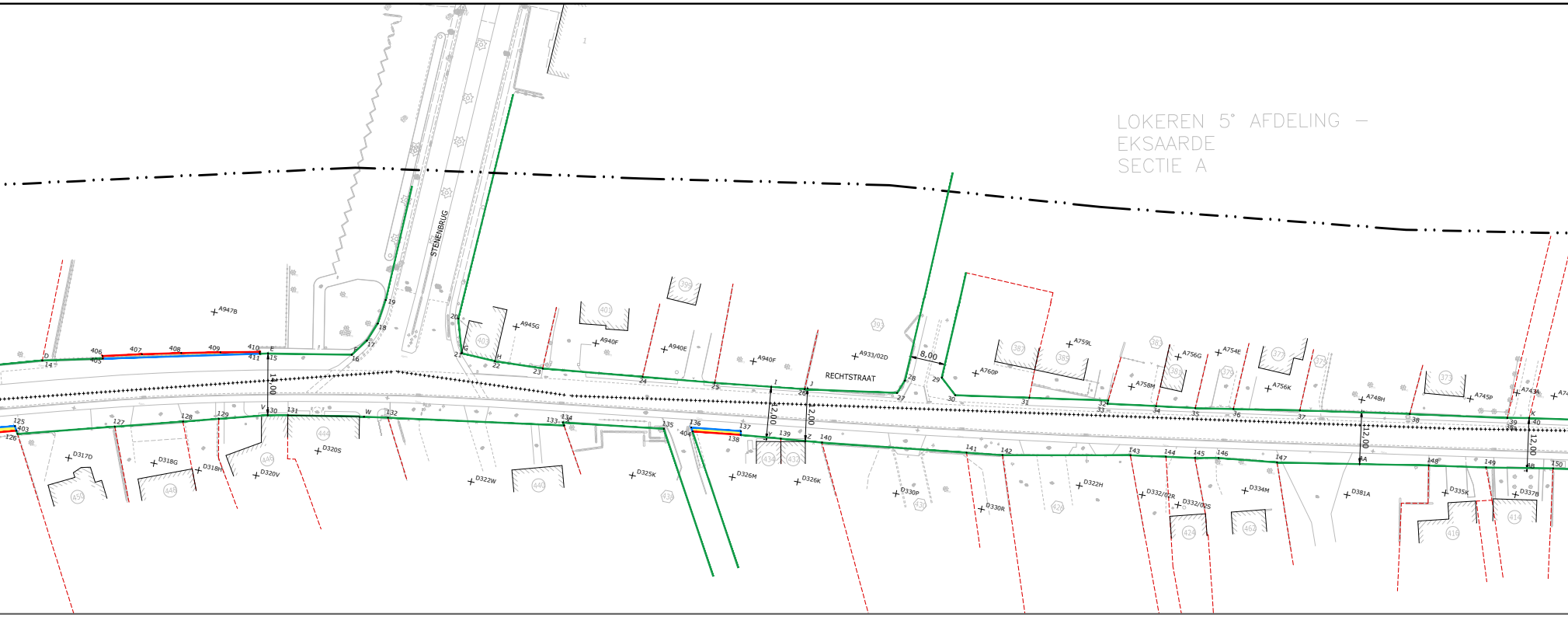

PERCEELGEGEVENS

Eigenaar	Houder zakelijk recht		Aard perceel	Totale opper-vlakte (m²)
naam	Zakelijk recht	Aandeel ZR		
Bauwens, Marijke	Volle eigendom	1/1	HUIS	1185
Wulteputte, Hans	Volle eigendom	1/1		
Bauwens, Marijke	Volle eigendom	1/1	HUIS	1185
Wulteputte, Hans	Volle eigendom	1/1		
Bauwens, Marijke	Volle eigendom	1/1	HUIS	830
Wulteputte, Hans	Volle eigendom	1/1		
Parthoens, Ellen	Volle eigendom	1/1	HUIS	2453
Parthoens, Ellen	Volle eigendom	1/1	HUIS	2453
Noët, Ken	Volle eigendom	1/1		
Schiettecat, Susanna	Volle eigendom	1/1	HUIS	660
Coucke, Jean-Claude	Volle eigendom	1/1		
Van Rossem, Erna	Volle eigendom	1/1	HUIS	2461
Noët, Christiaan	Volle eigendom	1/1		
Clappaert, Magda	Volle eigendom - Volle eigendom	1/2 - 1/2	BOUWLAND	10517
Fierens, Davy	Blote eigendom	1/4		
Fierens, Vicky	Blote eigendom	1/4		
ALGEMENE BOUWWERKEN VAN UYTVEN	Vruchtgebruik	1/1	HANDELSHUIS	1513
Van Uytven, Tim	Blote eigendom	1/1		
Clappaert, Magda	Volle eigendom	1/1	HUIS	1341
De Cock, Georgette	Volle eigendom	1/1	HOEVE	3264
Dierick, Joannes	Volle eigendom	1/1		
Fierens, Davy	Volle eigendom	1/2	HUIS	1040
De Cock, Ann	Volle eigendom	1/2		
Uyttendaele, Mieke	Volle eigendom	1/1	BOUWGROND	610
Van Migerode, Johan	Volle eigendom	1/1		
Uyttendaele, Mieke	Volle eigendom	1/1	BOUWGROND	575
Van Migerode, Johan	Volle eigendom	1/1		
De Waele, Beatrijs	Volle eigendom	1/1	HOEVE	2236
Van Bastelaere, Zulma	Volle eigendom	1/1	HUIS	3073
Lefebure, Theophiel	Volle eigendom	1/1		
Bracke, Jürgen	Volle eigendom	1/1	HUIS	1454
Van den Abbeele, Veronique	Volle eigendom	1/1	HUIS	1225
Eerens, Guido	Volle eigendom	1/1		
Van Acker, Wilfrieda	Volle eigendom	1/1	HUIS	2365
Joossens, Omer	Volle eigendom	1/1		
Van Bouchaute, Marie	Volle eigendom	1/1	HUIS	1310
Van Acker, Julien	Volle eigendom	1/1		
Floré, Paula	Volle eigendom	1/1	HUIS	1053
David, Linda	Volle eigendom	1/1	HANDELSHUIS	954
Vanlierde, Giovanni	Volle eigendom	1/1		
Van Bouchaute, Marie	Volle eigendom	1/1	HUIS	1310
Van Acker, Julien	Volle eigendom	1/1		
Vansteenkiste, Vera	Volle eigendom	1/1	HUIS	1500
Barillari, Armando	Volle eigendom	1/1		
Huybrechts, Sarah	Volle eigendom	1/1	HUIS	2355
De Backer, Benjamin	Volle eigendom	1/1		
Suys, René	Volle eigendom	1/1	HUIS	1000
De Cock, Linda	Volle eigendom	1/1	HUIS	1232
Meulewaeter, Dirk	Volle eigendom	1/1		
Van Hoecke, Mieke	Volle eigendom	1/1	HUIS	616
Verstraeten, Elke	Volle eigendom	1/1	HUIS	2265
Hillaert, Frans	Volle eigendom	1/1		
Noordijk, Kelly	Volle eigendom	1/1	HUIS	1391
De Pau, Maarten	Volle eigendom	1/1		
Haes, Jethro	Volle eigendom	1/1	HUIS	944
De Vos, Nancy	Volle eigendom	1/1	HUIS	1423
Moens, Annita	Volle eigendom	1/1	HUIS	959
De Cock, Linda	Volle eigendom	1/1	HUIS	3194
Meulewaeter, Dirk	Volle eigendom	1/1		
Bauwens, Rene	Vruchtgebruik	1/1	BOOMGAARD HOOG	2882
Bauwens, Hugo	Blote eigendom	1/2		
Bauwens, Els	Blote eigendom	1/4		
Bauwens, Ellen	Blote eigendom	1/4		
Bauwens, Rene	Vruchtgebruik	1/1	HUIS	818
Bauwens, Hugo	Blote eigendom	1/2		
Bauwens, Els	Blote eigendom	1/4		
Bauwens, Ellen	Blote eigendom	1/4		

PERCEELGEGEVENS

Kadastrale gegevens				Eigenaar	Houder zakelijk recht		Aard perceel	Totale opper-vlakte (m²)
Gemeente	Afdeling	Sectie	Nummer	naam	Zakelijk recht	Aandeel ZR		
LOKEREN	5	A	695H	Denhaerinck, Bram	Volle eigendom	1/1	BOUWGROND	416
LOKEREN	5	A	695K	Poppe, Nils	Volle eigendom	1/2	HUIS	381
LOKEREN	5	A	695K	Lobbestael, Annelies	Volle eigendom	1/2		
LOKEREN	5	A	695L	De Vos, Christiane	Volle eigendom	1/1	BOUWGROND	665
LOKEREN	5	A	691M	Boone, Marleen	Volle eigendom	1/1	HOEVE	1939
LOKEREN	5	A	691M	Van de Voorde, Luc	Volle eigendom	1/1		
LOKEREN	5	A	691H	Van de Voorde, Luc	Volle eigendom	1/1	HUIS	1196
LOKEREN	5	A	683E	De Meester, Martine	Volle eigendom	1/1	HUIS	2367
LOKEREN	5	A	683F	Lootens, Ingrid	Volle eigendom	1/1	GROND	9
LOKEREN	5	A	683E	De Meester, Martine	Volle eigendom	1/1	HUIS	2367
LOKEREN	5	A	683G	Marroyen, Bart	Volle eigendom	1/2	HUIS	2222
LOKEREN	5	A	680B	Lootens, Ingrid	Volle eigendom	1/1	HUIS	2025
LOKEREN	5	A	675D	Geerts, Maarten	Volle eigendom	1/1	HUIS	935
LOKEREN	5	A	670B	Van Peer, Els	Volle eigendom	1/2	HUIS	1859
LOKEREN	5	A	670B	Cuypers, Timothée	Volle eigendom	1/2		
LOKEREN	5	A	647D	Luneaut, Véronique	Volle eigendom	1/1	HUIS	1990
LOKEREN	5	A	647D	Linthout, Dries	Volle eigendom	1/1		
LOKEREN	5	A	648C	Krick, Marleen	Volle eigendom	1/1	HUIS	1258
LOKEREN	5	A	648C	Schatteman, Ahmed	Volle eigendom	1/1		
LOKEREN	5	A	649E	Maes, Rony	Volle eigendom	1/1	HUIS	1070
LOKEREN	5	A	642A	Baecke, Mariette	Volle eigendom	1/1	BOUWLAND	4641
LOKEREN	5	A	642A	Swartelé, Eduard	Volle eigendom	1/1		
LOKEREN	5	A	646B	Raman, Lucien	Volle eigendom	1/1	HUIS	762
LOKEREN	5	A	646E	Van De Vyver, Maria	Volle eigendom	1/1	HUIS	700
LOKEREN	5	A	646E	De Waele, Michel	Volle eigendom	1/1		
LOKEREN	5	A	645D	De Cock, Kenny	Volle eigendom	1/1	HUIS	1304
LOKEREN	5	A	630E	Swartelé, Jonas	Volle eigendom	1/2	HUIS	590
LOKEREN	5	A	630E	Rijsbrack, Tine	Volle eigendom	1/2		
LOKEREN	5	A	630F	Lefebure, Beatrijs	Volle eigendom	1/1	BOUWGROND	488
LOKEREN	5	A	630F	Swartelé, Marc	Volle eigendom	1/1		
LOKEREN	5	A	630G	Baecke, Mariette	Volle eigendom	1/3	WEILAND	5420
LOKEREN	5	A	630G	Swartelé, Eduard	Volle eigendom	1/3		
LOKEREN	5	A	625B	Baecke, Mariette	Volle eigendom	1/1	HUIS	160
LOKEREN	5	A	625B	Swartelé, Eduard	Volle eigendom	1/1		
LOKEREN	5	A	623G	Praet, Nadine	Volle eigendom	1/1	HUIS	1131
LOKEREN	5	A	623G	Kesteloot, Hans	Volle eigendom	1/1		
LOKEREN	5	A	627E	Baecke, Mariette	Volle eigendom	1/1	HUIS	1168
LOKEREN	5	A	627E	Swartelé, Eduard	Volle eigendom	1/1		
LOKEREN	5	A	613C	Verstraeten, Nathalie	Volle eigendom	1/1	HUIS	1326
LOKEREN	5	A	613C	Pauwels, Geert	Volle eigendom	1/1		
LOKEREN	5	A	615D	Rombaut, Karin	Volle eigendom	1/1	HUIS	950
LOKEREN	5	A	615H	De Kegel, Eveline	Volle eigendom	1/1	HUIS	1661
LOKEREN	5	A	615H	Van der Linden, Dirk	Volle eigendom	1/1		
LOKEREN	5	A	618B	CPN	Vruchtgebruik	1/1	BUILDING	752
LOKEREN	5	A	618B	Piens, Suzan	Blote eigendom	1/1		
LOKEREN	5	A	618B	Naudts, Kris	Blote eigendom	1/1		
LOKEREN	5	A	619A	Baeten, Karola	Volle eigendom	1/1	HUIS	844
LOKEREN	5	A	619A	Ver Eecken, Guy	Volle eigendom	1/1		
LOKEREN	5	A	597P	Van Uytvanck, Kitty	Volle eigendom	1/1	HOEVE	2468
LOKEREN	5	A	597P	D'haen, Rudi	Volle eigendom	1/1		
LOKEREN	5	A	599H	Van Bockstal, Ben	Volle eigendom	1/1	HUIS	1135
LOKEREN	5	A	601B	Clappaert, Katleen	Volle eigendom	1/1	TUIN	998
LOKEREN	5	A	601D	Caeldries, Bea	Volle eigendom	1/1	HUIS	500
LOKEREN	5	A	601D	Van Mele, Marc	Volle eigendom	1/1		
LOKEREN	5	A	601E	Caeldries, Bea	Volle eigendom	1/1	HUIS	500
LOKEREN	5	A	601E	Van Mele, Marc	Volle eigendom	1/1		
LOKEREN	5	A	587D	Ott, Rita	Volle eigendom	1/1	HOEVE	2581
LOKEREN	5	A	587D	Van Uytvanck, François	Volle eigendom	1/1		
LOKEREN	5	A	591L	Raes, Tom	Volle eigendom	1/1	HUIS	1361
LOKEREN	5	A	593K	Lagaert, Ann	Volle eigendom	1/1	HUIS	460
LOKEREN	5	A	593K	Bullaert, Marc	Volle eigendom	1/1		
LOKEREN	5	A	574E	Soethaert, Christophe	Blote eigendom	27/100	DIV.PRIV.DEEL # kavel 1	
LOKEREN	5	A	574E	Soethaert, Caroline	Blote eigendom	73/100		
LOKEREN	5	A	574E	Flips, Didier	Blote eigendom	73/100		
LOKEREN	5	A	574E	Cardi Consultancy	Vruchtgebruik	1/1		
LOKEREN	5	A	574E	Soethaert, Christophe	Volle eigendom	27/100	DIV.PRIV.DEEL # kavel 2	
LOKEREN	5	A	574E	Soethaert, Caroline	Volle eigendom	73/100		
LOKEREN	5	A	574E	Flips, Didier	Volle eigendom	73/100		
LOKEREN	5	A	574E	Van Damme, Greta	Volle eigendom	1/1	ALG.GEM.DELEN GEB	3729
LOKEREN	5	A	574E	Sey, Filip	Volle eigendom	1/1		
LOKEREN	5	A	578C	De Clerck, Richard	Volle eigendom	1/1	HUIS	2040

PERCEELGEGEVENS

Kadastrale gegevens				Eigenaar	Houder zakelijk recht		Aard perceel	Totale opper-vlakte (m²)
Gemeente	Afdeling	Sectie	Nummer	naam	Zakelijk recht	Aandeel ZR		
LOCHRISTI	2	E	221H	Maes, Robert	Volle eigendom	1/1	HUIS	896
LOCHRISTI	2	E	221F	Gemeente Lochristi	Volle eigendom	1/1	GROND	8
LOCHRISTI	2	E	220C	De Wegghelaire, Anna	Volle eigendom	1/1	WEG	653
LOCHRISTI	2	E	220C	Van Nieuwenhuyze, Wilfried	Volle eigendom	1/1		
LOCHRISTI	2	E	220B	Gemeente Lochristi	Volle eigendom	1/1	GROND	35
LOKEREN	5	A	1079A	Valck-Roels, Martina	Volle eigendom	1/1	HOEVE	937
LOKEREN	5	A	1079A	Sichien, Dirk	Volle eigendom	1/1		
LOKEREN	5	A	1080A	Formesyn, Nicolas	Volle eigendom	1/1	NOODWONING	725
LOKEREN	5	A	1081A	Stercke, Cindy	Volle eigendom	1/2	HUIS	740
LOKEREN	5	A	1081A	Smet, Ingmar	Volle eigendom	1/2		
LOKEREN	5	A	955D	Vantwembeke, Annelies	Volle eigendom	1/3	BOUWGROND	966
LOKEREN	5	A	955D	Cnudde, Paul	Volle eigendom	1/3		
LOKEREN	5	A	955D	Goethals, Sandra	Volle eigendom	1/3		
LOKEREN	5	A	955D	Cnudde, Jan	Volle eigendom	1/3		
LOKEREN	5	A	955D	Cnudde, Geert	Volle eigendom	1/3		
LOKEREN	5	A	953E	Hereman, Monique	Volle eigendom	1/1	HOEVE	4070
LOKEREN	5	A	955/02B	Parthoens, Jens	Volle eigendom	1/2	HUIS	850
LOKEREN	5	A	955/02B	Leys, Florence	Volle eigendom	1/2		
LOKEREN	5	A	950M	Polfliet, Maureen	Volle eigendom	1/1	NOODWONING	1664
LOKEREN	5	A	950M	Stremerch, Christof	Volle eigendom	1/1		
LOKEREN	5	A	947B	Everaert, Anna	Volle eigendom	1/1	BOUWLAND	5807
LOKEREN	5	A	947B	Van Pollaert, Gerald	Volle eigendom	1/1		
LOKEREN	5	A	950S	Balcaen, Stephan	Volle eigendom	1/1	HUIS	7547
LOKEREN	5	A	940E	Luypaert, Noella	Volle eigendom - Volle eigendom	1/2 - 1/2	HUIS	731
LOKEREN	5	A	940E	Van Hijfte, Livia	Blote eigendom	1/8		
LOKEREN	5	A	940E	Van Hijfte, Sonja	Blote eigendom	1/8		
LOKEREN	5	A	940E	Van Hijfte, Brenda	Blote eigendom	1/8		
LOKEREN	5	A	940E	Van Hijfte, Eric	Blote eigendom	1/8		
LOKEREN	5	A	940F	Luypaert, Noella	Volle eigendom - Volle eigendom	1/2 - 1/2	HUIS	3031
LOKEREN	5	A	940F	Van Hijfte, Livia	Blote eigendom	1/8		
LOKEREN	5	A	940F	Van Hijfte, Sonja	Blote eigendom	1/8		
LOKEREN	5	A	940F	Van Hijfte, Brenda	Blote eigendom	1/8		
LOKEREN	5	A	940F	Van Hijfte, Eric	Blote eigendom	1/8		
LOKEREN	5	A	933/02D	Van Hijfte, Livia	Volle eigendom	1/1	HUIS	1055
LOKEREN	5	A	933/02D	Van Cambroeck, Marc	Volle eigendom	1/1		
LOKEREN	5	A	945G	Van der Sypt, Viktor	Volle eigendom	1/1	HUIS	1241
LOKEREN	5	A	759L	De Cock, Jean-Marie	Volle eigendom	1/1	GARAGE	368
LOKEREN	5	A	760P	De Cock, Jean-Marie	Volle eigendom	1/1	HUIS	530
LOKEREN	5	A	756G	Fiers, Alessandro	Volle eigendom	1/1	HUIS	205
LOKEREN	5	A	758M	De Beck, Cindy	Volle eigendom	1/2	HUIS	1394
LOKEREN	5	A	758M	Verniers, Tom	Volle eigendom	1/2		
LOKEREN	5	A	748H	Naudts, Godelieve	Volle eigendom	1/1	HUIS	1308
LOKEREN	5	A	748H	Versele, Antoine	Volle eigendom	1/1		
LOKEREN	5	A	754E	Naudts, Lucien	Volle eigendom	1/1	HUIS	881
LOKEREN	5	A	756K	Versele, Hilde	Volle eigendom	1/1	HUIS	732
LOKEREN	5	A	756K	Clarysse, Philip	Volle eigendom	1/1		
LOKEREN	5	A	748H	Naudts, Godelieve	Volle eigendom	1/1	HUIS	1308
LOKEREN	5	A	748H	Versele, Antoine	Volle eigendom	1/1		
LOKEREN	5	A	745P	Rossaert, Iris	Volle eigendom	1/1	HOEVE	1326
LOKEREN	5	A	745P	Ongena, Daan	Volle eigendom	1/1		
LOKEREN	5	A	743A	Vermeulen, Iris	Volle eigendom	1/1	BOUWLAND	5352
LOKEREN	5	A	743A	Van Bockstal, Jurrit	Volle eigendom	1/1		
LOKEREN	5	A	742E	Vermeulen, Iris	Volle eigendom	1/1	HANDELSHUIS	584
LOKEREN	5	A	742E	Van Bockstal, Jurrit	Volle eigendom	1/1		
LOKEREN	5	A	742D	Vermeulen, Iris	Volle eigendom	1/1	HUIS	1271
LOKEREN	5	A	742D	Van Bockstal, Jurrit	Volle eigendom	1/1		
LOKEREN	5	A	741X	Van Bastelaere, Wilfried	Volle eigendom	1/1	MAGAZIJN	4202
LOKEREN	5	A	741A2	Van Bastelaere, Wilfried	Volle eigendom	1/1	HUIS	1966
LOKEREN	5	A	726H	B.A.G.	Volle eigendom	1/1	MAGAZIJN	10068
LOKEREN	5	A	724A	Bekaert, Manon	Volle eigendom	1/2	HUIS	1583
LOKEREN	5	A	724A	DeSchryver, Tanguy	Volle eigendom	1/2		
LOKEREN	5	A	721K	Raes, Martine	Volle eigendom	1/1	HUIS	1116
LOKEREN	5	A	721K	Bauwens, Eric	Volle eigendom	1/1		
LOKEREN	5	A	721L	Windey, Christina	Volle eigendom	1/1	HUIS	557
LOKEREN	5	A	721L	Bauwens, Eddy	Volle eigendom	1/1		
LOKEREN	5	A	721N	Raes, Martine	Volle eigendom	1/1	HUIS	539
LOKEREN	5	A	721N	Bauwens, Eric	Volle eigendom	1/1		
LOKEREN	5	A	720C	Van De Voorde, Godelieve	Volle eigendom	1/1	HUIS	921
LOKEREN	5	A	720C	Ongena, Paul	Volle eigendom	1/1		
LOKEREN	5	A	717A	Vervaet, Kristel	Volle eigendom	1/1	HUIS	473
LOKEREN	5	A	713B	Sey, Irma	Volle eigendom - Volle eigendom	3/4 - 1/4	HOEVE	1163
LOKEREN	5	A	713B	Claeys, Marie	Blote eigendom	1/16		
LOKEREN	5	A	713B	Claeys, Carine	Blote eigendom	1/16		
LOKEREN	5	A	713B	Claeys, Alphonse	Blote eigendom	1/16		
LOKEREN	5	A	713B	Claeys, Noël	Blote eigendom	1/16		

O-L-V van Vrede Kap

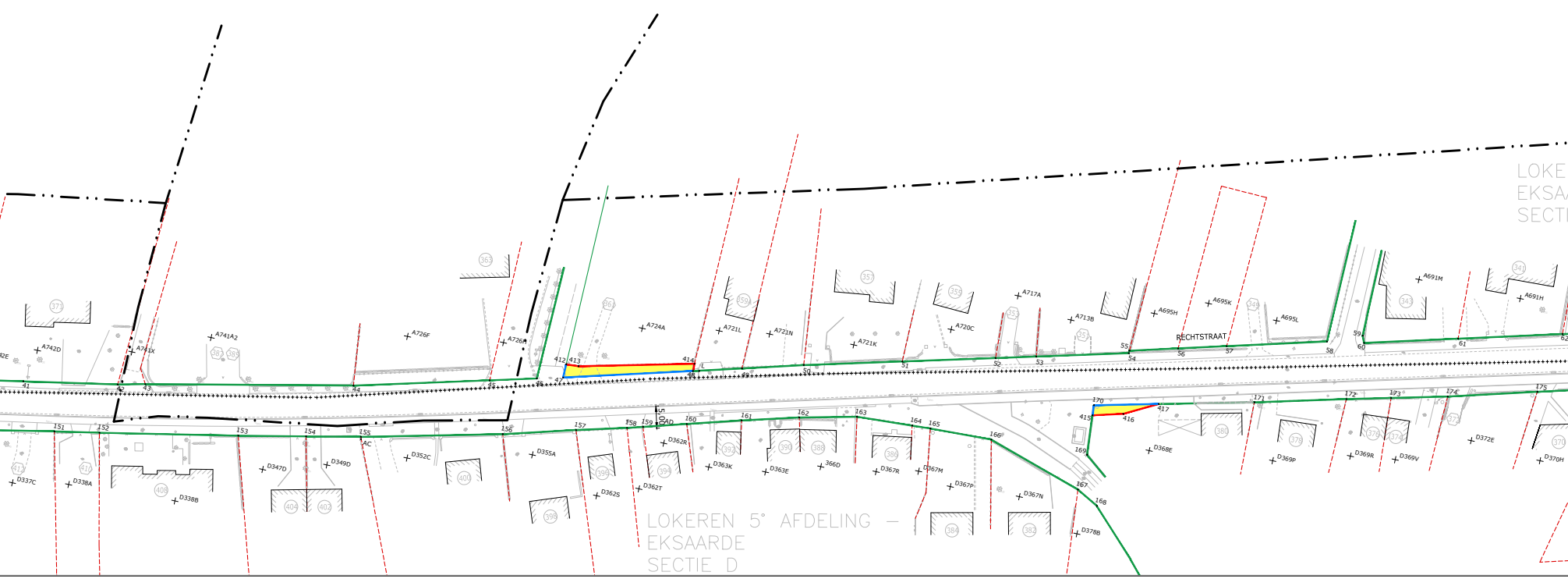

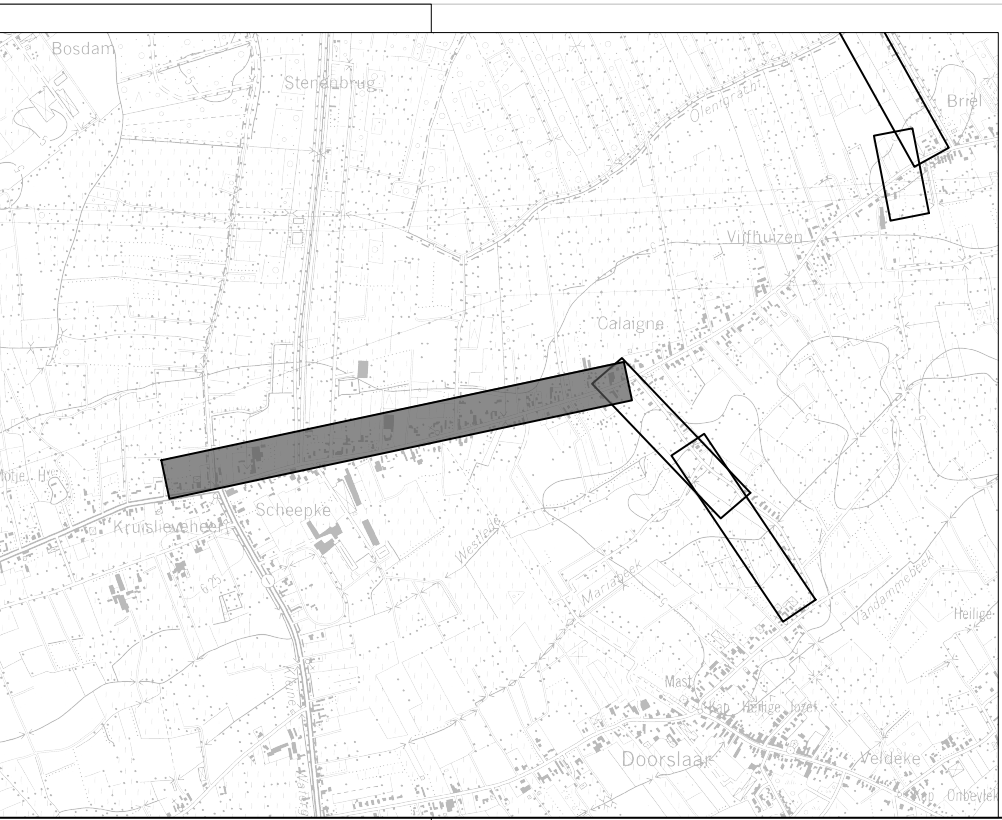

Grensbeschrijving

Lijnstuk			Tussenafstand	Beschrijving
1	-	2	18.10	plan A. Bulen dd.24.04.2014
2	-	3	6.76	plan A. Bulen dd.24.04.2014
4	-	5	4.22	plan K. De Guchtenaere dd.21.08.2018
5	-	6	11.30	plan K. De Guchtenaere dd.21.08.2018
6	-	7	10.42	plan K. De Guchtenaere dd.21.08.2018
7	-	8	14.50	plan K. De Guchtenaere dd.17.03.2014
8	-	9	14.80	plan K. De Guchtenaere dd.17.03.2014
9	-	10	11.85	plan K. De Guchtenaere dd.12.01.2015
10	-	11	18.97	plan P. Windey dd.16.07.2012
11	-	12	39.08	verbinding tussen hoekpunten bepaald door opmetingsplannen
12	-	13	19.68	plan D. de Ridder dd.25.11.2018
13	-	14	75.61	plan L. Oosterlinck dd.19.06.1987
14	-	15	51.30	rooilijn KB.03.06.1938
15	-	16	19.00	rooilijn KB.03.06.1938
16	-	17	4.68	rand voetpad
17	-	18	4.59	rand voetpad
18	-	19	5.67	rand voetpad
20	-	21	7.88	verbinding hoekstaak afsluiting met hoek gebouw
21	-	22	7.79	rooilijn KB.03.06.1938
22	-	23	10.95	verbinding hoekstaak afsluiting met hoek gebouw
23	-	24	22.78	bestaande afsluiting
24	-	25	16.44	bestaande afsluiting
25	-	26	20.46	bestaande afsluiting
26	-	27	21.01	bestaande haag
27	-	28	3.29	bestaande haag
29	-	30	5.04	plan K. De Guchtenaere dd.06.05.2019
30	-	31	19.48	plan K. De Guchtenaere dd.06.05.2019
31	-	32	15.30	plan K. De Guchtenaere dd.06.05.2019
32	-	33	0.74	plan K. De Guchtenaere dd.06.05.2019 (verlengde zijdelingse grens)
33	-	34	11.08	atlas der buurtwegen
34	-	35	8.92	bestaande afsluiting
35	-	36	8.65	bestaande afsluiting
36	-	37	15.09	verbinding hoekstaken
37	-	38	25.08	verbinding hoekstaak - hoek tuinmuur
38	-	38a	22.17	voorkant tuinmuur
38a	-	39	0.09	verbinding hoek tuinmuur - hoekpunt volgens opmetingsplan
39	-	40	4.94	herverkavelingsplan, toestand na ruilverkaveling dd.20.07.1998
40	-	41	14.11	herverkavelingsplan, toestand na ruilverkaveling dd.20.07.1998
41	-	42	21.36	herverkavelingsplan, toestand na ruilverkaveling dd.20.07.1998
42	-	43	6.26	plan Maes dd.23.10.2003
43	-	44	47.08	verbinding hoekpunten bepaald door opmetingsplannen
44	-	45	30.83	plan G. De Vogelaere dd.06.09.1989
45	-	46	10.67	plan G. De Vogelaere dd.06.09.1989
47	-	48	29.36	herverkavelingsplan, toestand na ruilverkaveling dd.20.07.1998
48	-	49	11.12	plan I. Lootens dd.11.02.2008
49	-	50	14.02	plan I. Lootens dd.11.02.2008
50	-	51	22.32	herverkavelingsplan, toestand na ruilverkaveling dd.20.07.1998
51	-	52	21.11	herverkavelingsplan, toestand na ruilverkaveling dd.20.07.1998
52	-	53	9.19	herverkavelingsplan, toestand na ruilverkaveling dd.20.07.1998

Grenzen zijn niet gematerialiseerd tenzij anders beschreven

Grensbeschrijving

Lijnstuk			Tussenafstand	Beschrijving
53	-	54	20.94	herverkavelingsplan, toestand na ruilverkaveling dd.20.07.1998
54	-	55	0.58	verbinding hoekpunten bepaald door opmetingsplannen
55	-	56	11.05	plan D. Lammens dd.21.12.2018
56	-	57	11.05	plan D. Lammens dd.21.12.2018
57	-	58	22.69	plan D. Lammens dd.21.12.2018
59	-	60	1.68	atlas der buurtwegen
60	-	61	21.30	atlas der buurtwegen
61	-	62	23.64	atlas der buurtwegen
62	-	63	17.57	atlas der buurtwegen
63	-	64	16.47	plan I. Lootens dd.22.04.2015
64	-	65	0.58	plan J. Koppen dd.22.04.2015
65	-	66	16.00	verbinding hoekpunten bepaald door opmetingsplannen
66	-	67	15.88	herverkavelingsplan, toestand na ruilverkaveling dd.20.07.1998
67	-	68	3.38	herverkavelingsplan, toestand na ruilverkaveling dd.20.07.1998
68	-	69	1.06	herverkavelingsplan, toestand na ruilverkaveling dd.20.07.1998
69	-	70	16.74	herverkavelingsplan, toestand na ruilverkaveling dd.20.07.1998
70	-	71	0.93	plan J. Koppen dd.04.09.2017
71	-	72	29.00	plan J. Koppen dd.04.09.2017
72	-	73	13.55	plan J. Koppen dd.04.09.2017
74	-	75	26.83	herverkavelingsplan, toestand na ruilverkaveling dd.20.07.1998
75	-	76	20.92	herverkavelingsplan, toestand na ruilverkaveling dd.20.07.1998
76	-	77	1.11	herverkavelingsplan, toestand na ruilverkaveling dd.20.07.1998
77	-	78	30.11	herverkavelingsplan, toestand na ruilverkaveling dd.20.07.1998
78	-	79	18.66	herverkavelingsplan, toestand na ruilverkaveling dd.20.07.1998
79	-	80	10.61	herverkavelingsplan, toestand na ruilverkaveling dd.20.07.1998
80	-	81	4.00	herverkavelingsplan, toestand na ruilverkaveling dd.20.07.1998
81	-	82	25.72	herverkavelingsplan, toestand na ruilverkaveling dd.20.07.1998
82	-	83	1.11	verbinding hoekpunten bepaald door opmetingsplannen
83	-	84	12.16	plan D. Ibens dd.01.12.2014
84	-	85	10.13	plan D. Ibens dd.01.12.2014
85	-	85a	4.80	plan D. Ibens dd.01.12.2014
85a	-	86	10.14	plan S. Mijnendonckx dd.04.08.2014
86	-	87	2.21	verbinding hoekpunten bepaald door opmetingsplannen
87	-	88	14.19	herverkavelingsplan, toestand na ruilverkaveling dd.20.07.1998
88	-	89	1.78	plan W. De Roep dd.26.06.2001
89	-	90	24.74	plan W. De Roep dd.26.06.2001
91	-	92	13.48	atlas der buurtwegen
92	-	93	2.67	plan A. De Nul dd.18.02.1985
93	-	94	11.20	plan W. De Roep dd.24.10.2000
94	-	95	1.10	verbinding hoekpunten bepaald door opmetingsplannen
95	-	96	17.32	herverkavelingsplan, toestand na ruilverkaveling dd.20.07.1998
96	-	97	19.16	herverkavelingsplan, toestand na ruilverkaveling dd.20.07.1998
97	-	98	18.91	herverkavelingsplan, toestand na ruilverkaveling dd.20.07.1998
98	-	99	21.29	herverkavelingsplan, toestand na ruilverkaveling dd.20.07.1998
99	-	100	18.31	herverkavelingsplan, toestand na ruilverkaveling dd.20.07.1998
100	-	101	19.60	herverkavelingsplan, toestand na ruilverkaveling dd.20.07.1998
101	-	102	10.00	plan D. Lammens dd.21.10.1998
102	-	103	10.00	plan D. Lammens dd.21.10.1998
103	-	104	40.08	herverkavelingsplan, toestand na ruilverkaveling dd.20.07.1998

Grenzen zijn niet gematerialiseerd tenzij anders beschreven

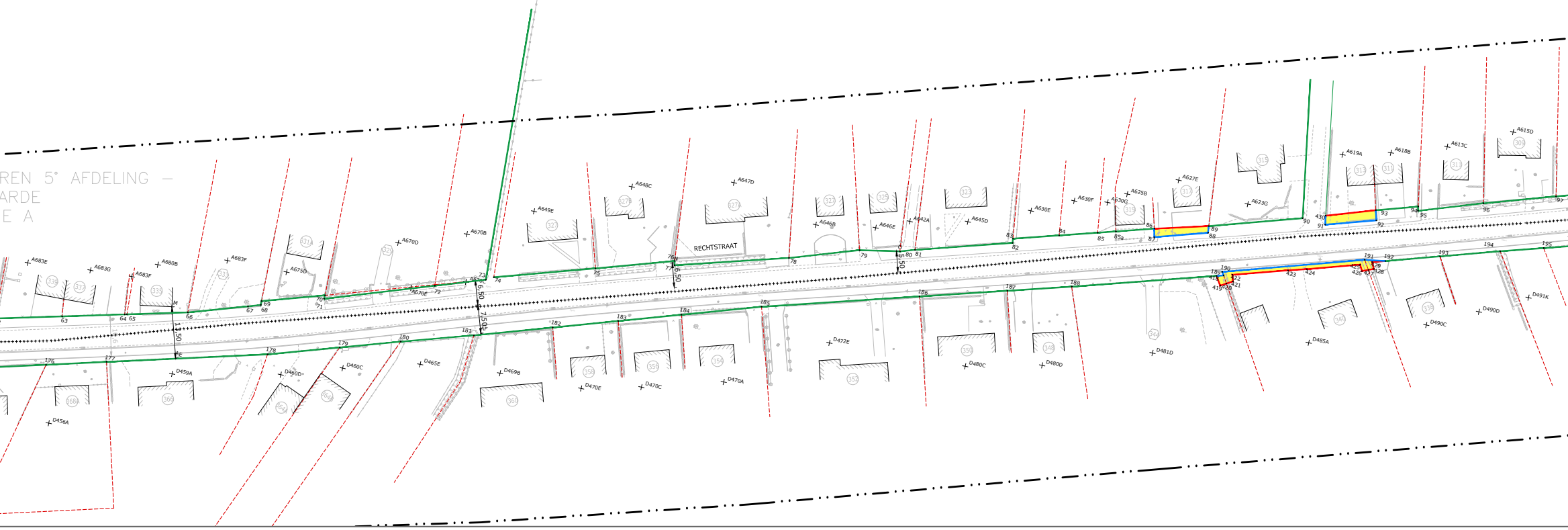

Grensbeschrijving

Lijnstuk	Tussenafstand	Beschrijving
104 - 105	1.35	verbinding hoekpunten bepaald door opmetingsplannen
105 - 106	8.71	rooilijn KB.03.06.1938
106 - 107	25.12	rooilijn KB.03.06.1938
107 - 108	28.23	rooilijn KB.03.06.1938
108 - 109	0.60	verbinding hoekpunten bepaald door opmetingsplannen
109 - 110	35.46	herverkavelingsplan, toestand na ruilverkaveling dd.20.07.1998
111 - 112	35.00	plan A. Bulen dd.24.04.2014
112 - 113	0.41	plan A. Bulen dd.24.04.2014
113 - 114	15.42	plan P. Windey dd.21.09.2004
115 - 116	3.15	schets 2013-51
116 - 117	8.16	schets 2013-51
117 - 118	35.17	plan W. De Roep dd.03.03.2003
118 - 119	26.45	plan W. De Roep dd.03.03.2003
119 - 120	32.47	bestaande afsluiting
120 - 121	31.39	bestaande afsluiting
121 - 122	13.52	bestaande afsluiting
122 - 123	15.21	bestaande afsluiting
123 - 124	13.10	atlas der buurtwegen
124 - 125	16.59	atlas der buurtwegen
125 - 126	1.88	plan P. Windey dd.01.10.2002
126 - 127	22.17	rooilijn KB.03.06.1938
127 - 128	15.52	rooilijn KB.03.06.1938
128 - 129	8.18	plan P. Windey dd.06.11.2005
129 - 130	11.14	plan 46007-542
130 - 131	4.56	gevellijn
131 - 132	22.27	gevellijn
132 - 133	45.50	plan P. Windey dd.06.11.2005
133 - 134	0.74	atlas der buurtwegen
134 - 135	22.97	atlas der buurtwegen
136 - 137	11.30	schets 2011-11
137 - 138	0.85	schets 2011-11
138 - 139	9.15	schets 2011-11
139 - 140	9.38	schets 2011-11
140 - 141	32.92	plan K. De Guchtenaere dd.29.05.2018
141 - 142	8.18	plan K. De Guchtenaere dd.22.08.2016
142 - 143	29.06	verbinding hoekpunten bepaald door opmetingsplannen
143 - 144	8.07	plan M. De Ryck dd.12.07.2019
144 - 145	6.59	plan M. De Ryck dd.12.07.2019
145 - 146	5.37	verbinding hoekpunten bepaald door opmetingsplannen
146 - 147	13.32	herverkavelingsplan, toestand na ruilverkaveling dd.20.07.1998
147 - 148	34.46	herverkavelingsplan, toestand na ruilverkaveling dd.20.07.1998
148 - 149	13.02	herverkavelingsplan, toestand na ruilverkaveling dd.20.07.1998
149 - 150	15.23	herverkavelingsplan, toestand na ruilverkaveling dd.20.07.1998
150 - 151	15.69	herverkavelingsplan, toestand na ruilverkaveling dd.20.07.1998
151 - 152	10.22	herverkavelingsplan, toestand na ruilverkaveling dd.20.07.1998
152 - 153	31.39	herverkavelingsplan, toestand na ruilverkaveling dd.20.07.1998
153 - 154	15.34	herverkavelingsplan, toestand na ruilverkaveling dd.20.07.1998
154 - 155	12.41	herverkavelingsplan, toestand na ruilverkaveling dd.20.07.1998
155 - 156	32.09	herverkavelingsplan, toestand na ruilverkaveling dd.20.07.1998

Grenzen zijn niet gematerialiseerd tenzij anders beschreven

Grensbeschrijving

Lijnstuk	Tussenafstand	Beschrijving
156 - 157	16.62	voorkant tuinmuur
157 - 158	11.55	plan I. Lootens dd.10.04.2012
158 - 159	3.60	verbinding hoekpunt opmetingsplan met hoekstaak
159 - 160	9.92	bestaande afsluiting
160 - 161	12.46	voorkant tuinmuur
161 - 162	13.04	voorkant tuinmuur
162 - 163	13.06	voorkant tuinmuur
163 - 164	12.64	bestaande afsluiting
164 - 165	4.17	bestaande afsluiting
165 - 166	14.01	bestaande afsluiting
166 - 167	22.62	bestaande afsluiting
167 - 168	5.67	herverkavelingsplan, toestand na ruilverkaveling dd.20.07.1998
169 - 170	11.32	bestaande haag
170 - 171	36.30	bestaande haag
171 - 172	20.84	bestaande afsluiting
172 - 173	10.11	voorkant tuinmuur
173 - 174	12.80	voorkant tuinmuur
174 - 175	20.31	verbinding hoekstaken afsluitingen
175 - 176	19.07	verbinding hoekstaken afsluitingen
176 - 177	15.91	herverkavelingsplan, toestand na ruilverkaveling dd.20.07.1998
177 - 178	42.36	herverkavelingsplan, toestand na ruilverkaveling dd.20.07.1998
178 - 179	19.05	herverkavelingsplan, toestand na ruilverkaveling dd.20.07.1998
179 - 180	16.09	herverkavelingsplan, toestand na ruilverkaveling dd.20.07.1998
180 - 181	19.32	herverkavelingsplan, toestand na ruilverkaveling dd.20.07.1998
181 - 182	20.79	herverkavelingsplan, toestand na ruilverkaveling dd.20.07.1998
182 - 183	17.32	herverkavelingsplan, toestand na ruilverkaveling dd.20.07.1998
183 - 184	16.70	herverkavelingsplan, toestand na ruilverkaveling dd.20.07.1998
184 - 185	21.16	herverkavelingsplan, toestand na ruilverkaveling dd.20.07.1998
185 - 186	41.58	herverkavelingsplan, toestand na ruilverkaveling dd.20.07.1998
186 - 187	23.11	herverkavelingsplan, toestand na ruilverkaveling dd.20.07.1998
187 - 188	16.98	herverkavelingsplan, toestand na ruilverkaveling dd.20.07.1998
188 - 189	40.01	herverkavelingsplan, toestand na ruilverkaveling dd.20.07.1998
189 - 190	1.00	herverkavelingsplan, toestand na ruilverkaveling dd.20.07.1998
190 - 191	37.60	herverkavelingsplan, toestand na ruilverkaveling dd.20.07.1998
191 - 192	5.42	herverkavelingsplan, toestand na ruilverkaveling dd.20.07.1998
192 - 193	14.42	herverkavelingsplan, toestand na ruilverkaveling dd.20.07.1998
193 - 194	15.86	herverkavelingsplan, toestand na ruilverkaveling dd.20.07.1998
194 - 195	11.45	herverkavelingsplan, toestand na ruilverkaveling dd.20.07.1998
195 - 196	11.58	plan A. Vander Eecken dd.12.04.2010
196 - 197	20.80	herverkavelingsplan, toestand na ruilverkaveling dd.20.07.1998
197 - 198	36.94	herverkavelingsplan, toestand na ruilverkaveling dd.20.07.1998
198 - 199	4.79	herverkavelingsplan, toestand na ruilverkaveling dd.20.07.1998
199 - 200	2.60	herverkavelingsplan, toestand na ruilverkaveling dd.20.07.1998
200 - 201	13.62	herverkavelingsplan, toestand na ruilverkaveling dd.20.07.1998
201 - 202	24.84	herverkavelingsplan, toestand na ruilverkaveling dd.20.07.1998
202 - 203	3.58	herverkavelingsplan, toestand na ruilverkaveling dd.20.07.1998
203 - 204	18.71	herverkavelingsplan, toestand na ruilverkaveling dd.20.07.1998
204 - 205	19.59	herverkavelingsplan, toestand na ruilverkaveling dd.20.07.1998
205 - 206	21.71	atlas der buurtwegen

Grenzen zijn niet gematerialiseerd tenzij anders beschreven

Grensbeschrijving

Lijnstuk	Tussenafstand	Beschrijving
206 - 207	23.20	plan W. De Roep dd.17.11.1994
207 - 208	3.05	plan W. De Roep dd.17.11.1994
209 - 210	3.01	plan W. De Roep dd.24.01.1991
210 - 211	30.43	plan W. De Roep dd.24.01.1991
401 - 402	1.19	Nieuw ontworpen grens
402 - 403	12.36	Nieuw ontworpen grens
404 - 138	10.96	Nieuw ontworpen grens
405 - 406	0.61	Nieuw ontworpen grens
406 - 407	8.93	Nieuw ontworpen grens
407 - 408	8.93	Nieuw ontworpen grens
408 - 409	8.93	Nieuw ontworpen grens
409 - 410	8.93	Nieuw ontworpen grens
410 - 411	0.41	Nieuw ontworpen grens
412 - 413	2.78	Nieuw ontworpen grens
413 - 414	26.27	Nieuw ontworpen grens
414 - 48	1.65	Nieuw ontworpen grens
415 - 416	6.97	Nieuw ontworpen grens
416 - 417	8.32	Nieuw ontworpen grens
418 - 419	2.72	Nieuw ontworpen grens
419 - 420	1.74	Nieuw ontworpen grens
420 - 421	1.80	Nieuw ontworpen grens
421 - 422	1.77	Nieuw ontworpen grens
422 - 423	14.64	Nieuw ontworpen grens
423 - 424	5.00	Nieuw ontworpen grens
424 - 425	14.03	Nieuw ontworpen grens
425 - 426	1.75	Nieuw ontworpen grens
426 - 427	1.72	Nieuw ontworpen grens
427 - 428	1.45	Nieuw ontworpen grens
428 - 429	1.84	Nieuw ontworpen grens
429 - 192	3.47	Nieuw ontworpen grens
86 - 89	14.34	Nieuw ontworpen grens
430 - 93	13.24	Nieuw ontworpen grens
107 - 431	2.27	Nieuw ontworpen grens
431 - 432	27.95	Nieuw ontworpen grens
432 - 109	0.61	Nieuw ontworpen grens
451 - 433	9.24	Nieuw ontworpen grens
433 - 434	1.67	Nieuw ontworpen grens
434 - 435	1.60	Nieuw ontworpen grens

Grenzen zijn niet gematerialiseerd tenzij anders beschreven

Coordinatentabel (Lambert 72)

Nr	X	Y
1	116953.61	202249.10
2	116971.43	202252.26
3	116978.09	202253.44
4	116982.26	202255.31
5	116986.38	202256.21
6	116996.97	202259.46
7	117006.96	202263.13
8	117020.57	202268.13
9	117034.46	202273.24
10	117045.58	202277.33
11	117063.59	202283.29
12	117100.85	202295.08
13	117119.98	202301.10
14	117192.04	202323.99
15	117241.87	202336.20
16	117260.52	202339.88
17	117263.21	202343.70
18	117264.81	202348.00
19	117265.49	202353.63
20	117282.49	202352.92
21	117284.86	202345.41
22	117292.65	202345.20
23	117303.58	202345.83
24	117326.18	202348.69
25	117342.49	202350.79
26	117362.75	202353.60
27	117383.48	202357.15
28	117384.63	202360.23
29	117392.68	202362.68
30	117396.49	202359.38
31	117413.07	202362.31
32	117430.74	202365.43
33	117430.68	202364.69
34	117441.62	202366.44
35	117450.43	202367.86
36	117458.94	202369.47
37	117473.76	202372.29
38	117498.36	202376.68
38a	117520.22	202380.37
39	117520.22	202380.46
40	117525.07	202381.41
41	117538.96	202383.88
42	117559.99	202387.61
43	117566.09	202389.01
44	117612.21	202398.47
45	117642.10	202406.04
46	117652.44	202408.65
47	117658.24	202410.12
48	117686.62	202417.64
49	117697.36	202420.53

Coordinatentabel (Lambert 72)

Nr	X	Y
50	117710.89	202424.19
51	117732.53	202429.62
52	117753.01	202434.76
53	117761.93	202436.99
54	117782.24	202442.09
55	117782.27	202442.67
56	117792.94	202445.47
57	117803.60	202448.25
58	117825.56	202454.00
59	117833.20	202456.99
60	117833.84	202455.43
61	117854.46	202460.78
62	117877.34	202466.72
63	117894.40	202470.91
64	117910.39	202474.84
65	117910.95	202474.98
66	117926.49	202478.79
67	117941.61	202483.64
68	117944.82	202484.69
69	117944.83	202485.75
70	117960.83	202490.68
71	117960.77	202489.75
72	117988.49	202499.13
73	118001.32	202503.48
74	118003.21	202504.56
75	118028.88	202512.38
76	118048.85	202518.61
77	118049.03	202517.52
78	118078.03	202525.63
79	118095.75	202531.49
80	118106.19	202533.38
81	118110.00	202534.60
82	118134.71	202541.72
83	118134.58	202542.82
84	118146.27	202546.18
85	118156.00	202548.98
85a	118160.61	202550.31
86	118170.36	202553.11
87	118170.78	202550.94
88	118184.38	202554.98
89	118184.22	202556.76
90	118207.91	202563.90
91	118214.04	202563.47
92	118226.95	202567.36
93	118226.26	202569.95
94	118236.97	202573.20
95	118237.15	202572.11
96	118253.57	202577.61
97	118271.85	202583.35
98	118289.95	202588.81
99	118310.26	202595.18
100	118327.75	202600.59

Coordinatentabel (Lambert 72)

Nr	X	Y
101	118346.47	202606.40
102	118356.02	202609.36
103	118365.57	202612.32
104	118403.33	202625.75
105	118403.08	202627.07
106	118411.12	202630.42
107	118434.09	202640.59
108	118459.49	202652.92
109	118459.24	202653.46
110	118490.87	202669.48
111	116946.69	202236.91
112	116981.15	202243.02
113	116981.33	202242.65
114	116988.00	202228.75
115	117008.34	202240.42
116	117009.41	202243.38
117	117015.24	202249.08
118	117047.38	202263.39
119	117072.14	202272.31
120	117103.10	202282.12
121	117133.11	202291.33
122	117146.01	202295.37
123	117160.59	202299.72
124	117173.15	202303.43
125	117189.06	202308.14
126	117189.99	202306.50
127	117211.27	202312.71
128	117226.16	202317.07
129	117234.01	202319.36
130	117244.71	202322.49
131	117249.17	202323.41
132	117271.54	202327.60
133	117311.01	202334.19
134	117310.62	202334.83
135	117333.36	202338.16
136	117339.38	202339.76
137	117350.58	202341.29
138	117350.71	202340.45
139	117359.80	202341.50
140	117369.12	202342.58
141	117401.72	202347.17
142	117409.82	202348.31
143	117438.25	202354.33
144	117446.21	202355.68
145	117452.71	202356.78
146	117457.96	202357.89
147	117471.16	202359.66
148	117505.00	202366.15
149	117517.82	202368.41
150	117532.77	202371.34

Coordinatentabel (Lambert 72)

Nr	X	Y
151	117548.18	202374.27
152	117558.23	202376.10
153	117589.07	202381.97
154	117604.11	202385.01
155	117616.27	202387.47
156	117647.53	202394.75
157	117663.56	202399.11
158	117674.75	202401.99
159	117678.22	202402.97
160	117687.77	202405.65
161	117699.76	202409.02
162	117712.37	202412.39
163	117725.11	202415.27
164	117737.73	202415.90
165	117741.89	202416.11
166	117755.90	202416.54
167	117777.42	202409.56
168	117782.38	202406.81
169	117777.80	202417.67
170	117777.00	202428.96
171	117812.36	202437.15
172	117832.58	202442.19
173	117842.41	202444.53
174	117854.87	202447.50
175	117874.47	202452.79
176	117892.92	202457.60
177	117908.30	202461.67
178	117949.28	202472.39
179	117967.46	202478.10
180	117982.81	202482.93
181	118001.29	202488.55
182	118021.10	202494.86
183	118037.60	202500.11
184	118053.51	202505.18
185	118073.67	202511.60
186	118113.69	202522.88
187	118135.94	202529.13
188	118152.29	202533.72
189	118190.71	202544.90
190	118190.15	202545.73
191	118226.14	202556.61
192	118231.50	202557.42
193	118245.30	202561.61
194	118260.47	202566.21
195	118271.47	202569.40
196	118282.58	202572.63
197	118302.56	202578.43
198	118337.82	202589.45
199	118342.38	202590.93
200	118343.60	202588.63

Coordinatentabel (Lambert 72)

Nr	X	Y
201	118356.54	202592.88
202	118379.48	202602.42
203	118382.84	202603.67
204	118400.01	202611.10
205	118417.80	202619.30
206	118437.28	202628.88
207	118458.23	202638.84
208	118461.21	202638.17
209	118471.46	202641.22
210	118472.06	202644.17
211	118498.93	202658.46
401	117177.43	202304.70
402	117177.78	202303.56
403	117189.60	202307.18
404	117339.86	202338.95
405	117205.37	202327.25
406	117205.23	202327.85
407	117213.87	202330.08
408	117222.54	202332.20
409	117231.23	202334.23
410	117239.95	202336.15
411	117240.03	202335.75
412	117658.31	202413.17
413	117661.08	202413.34
414	117686.67	202419.31
415	117777.16	202426.66
416	117783.90	202428.43
417	117791.27	202432.27
418	118188.95	202544.39
419	118190.39	202542.08
420	118191.89	202542.96
421	118193.44	202543.85
422	118192.94	202545.55
423	118206.98	202549.70
424	118211.80	202551.05
425	118225.22	202555.12
426	118226.03	202553.57
427	118227.63	202554.22
428	118228.97	202554.75
429	118228.18	202556.41
430	118213.68	202565.81
431	118433.40	202642.75
432	118458.98	202654.02
433	118462.94	202630.91
434	118464.60	202631.10
435	118465.87	202632.07
451	118458.09	202638.77

Coordinatentabel (Lambert 72)

Nr	X	Y
A	116982.26	202255.31
AA	117489.58	202363.21
AB	117527.08	202369.58
AC	117616.40	202386.98
AD	117681.36	202403.32
AE	117925.86	202466.37
AF	118002.98	202489.45
AG	118349.12	202593.69
AH	118476.32	202647.00
B	116996.97	202259.46
C	117056.70	202281.01
D	117192.04	202323.99
E	117241.87	202336.20
F	117260.52	202339.88
G	117284.86	202345.41
H	117292.65	202345.20
I	117355.22	202352.55
J	117363.39	202353.94
K	117525.07	202381.41
L	117688.03	202417.93
M	117922.11	202479.35
N	118048.33	202517.97
O	118105.32	202533.23
P	118344.54	202605.86
Q	118470.18	202658.45
R	117015.24	202249.08
S	117122.60	202285.93
T	117130.16	202288.43
U	117182.32	202304.24
V	117244.71	202322.49
W	117266.13	202326.70
X	117311.01	202334.19
Y	117356.62	202340.64
Z	117365.36	202342.10

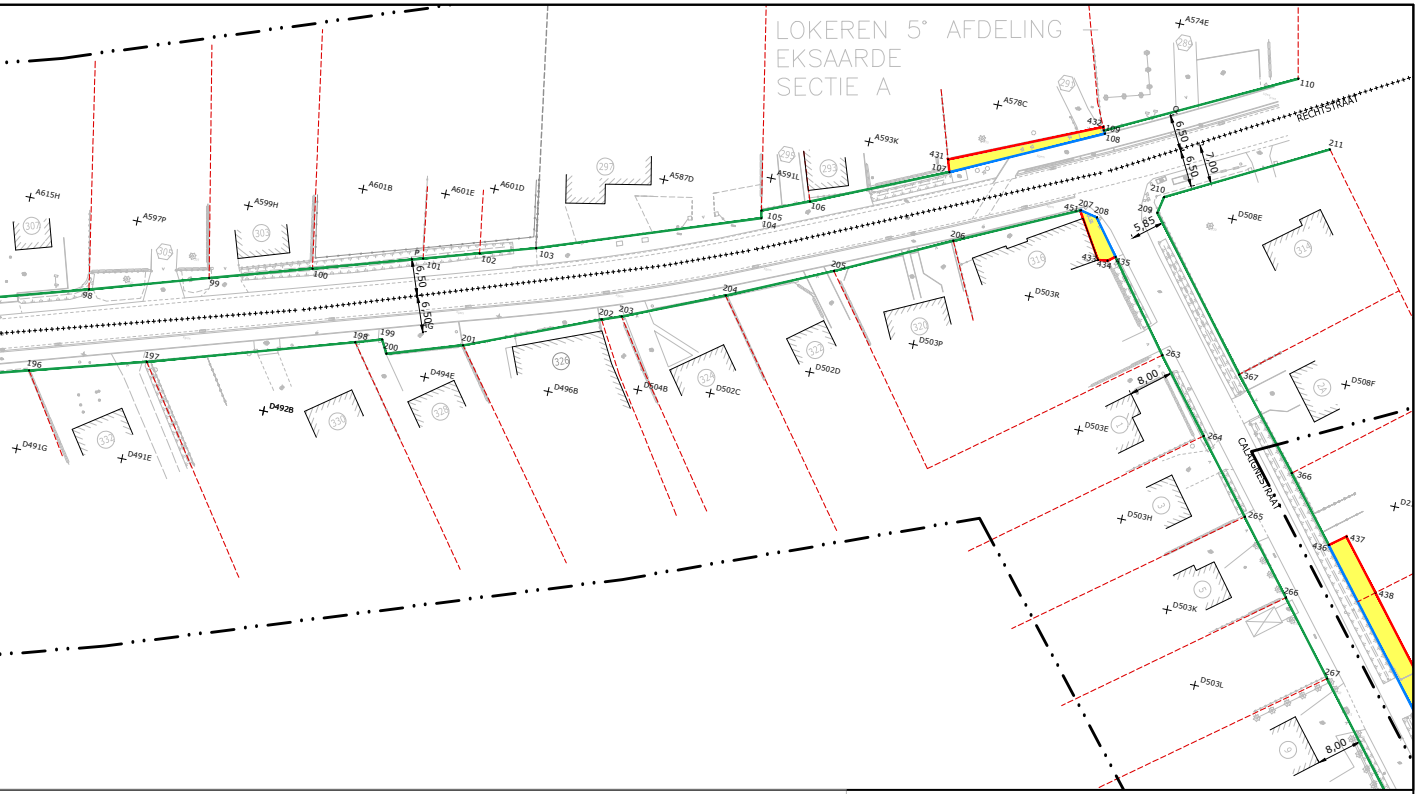

Legende

Te behouden rooilijn	🟩
Op te heffen rooilijn	🟦
Nieuwe rooilijn	🟥
Perceelsgrens	– – – – –
Kadastrale grens	++++++++++++++
Gewest grens	— · · —
Zone te desaffecteren	🟧
Zone in te lijven in het openbaar domein	🟨
Kadastrale perceelnummer	79W2
Innemingsnummer	①

Opdrachtgever :

Stad Lokeren

Lokeren
Fel Naturel

PROVINCIE
OOST-VLAANDEREN
Stad LOKEREN

Rechtstraat

Voorlopig goedgekeurd door de gemeenteraad van LOKEREN in zitting van ....
Op bevel van de Raad

Algemeen Directeur **Steven VERBEKE**	**Burgemeester** **Filip ANTHUENIS**

Het college van Burgemeester en Schepenen bevestigt dat onderhavig plan ter inzage van het publiek werd neergelegd gedurende het openbaar onderzoek van ....

Namens het college van Burgemeester en Schepenen
Op bevel

Algemeen Directeur **Steven VERBEKE**	**Burgemeester** **Filip ANTHUENIS**

Definitieve goedkeuring door de gemeenteraad van LOKEREN in zitting van ....

Op bevel van de Raad

Algemeen Directeur **Steven VERBEKE**	**Burgemeester** **Filip ANTHUENIS**

SWECO

vestiging Hasselt
Herkenrodesingel 8B, bus 3.01
B-3500 Hasselt
T +32 11 26 08 70
F +32 11 26 08 80
www.swecobelgium.be

Thierry De Wilde
Projectleider

ing. A. Bulen
Landmeter-expert, beëdigd door de Rechtbank van Eerste Aanleg te Hasselt op 25 februari 1997 - Ingeschreven op het Tableau van de Federale Raden van Landmeters-Experten, LAN04/1079

A	08-02-2023	Voorontwerp	DITH				
	DATUM	HISTORIEK	TEKENAAR		DATUM	HISTORIEK	TEKENAAR

ROOILIJNPLAN
RECHTSTRAAT

REFERENTIENUMMER AAPD	SCHAAL	PLANOPP. (m²)	PROJECTNUMMER	PLANNUMMER	UITGAVE
	1/500	1.99	23270002	1	A

23270002_1_ROOI_01